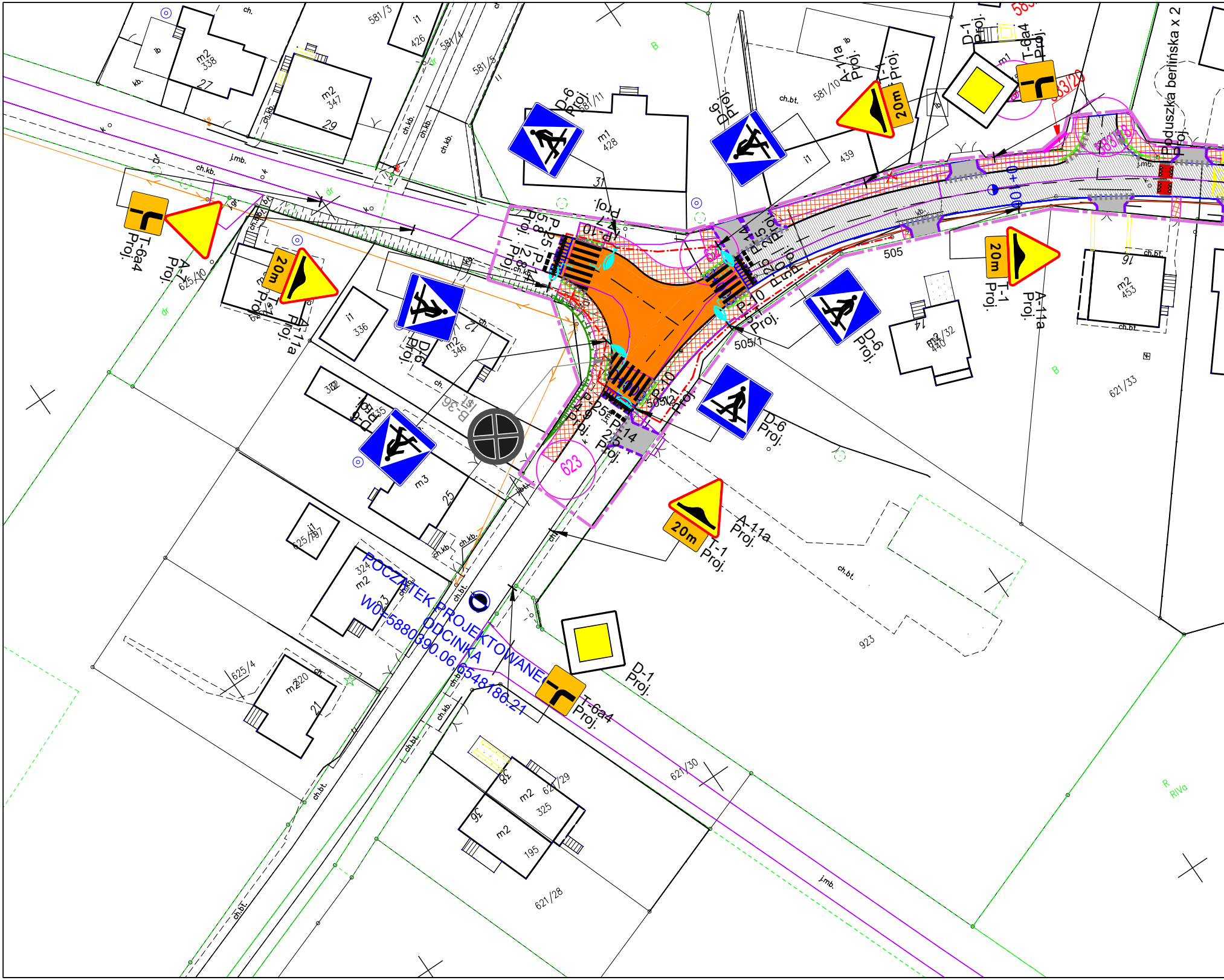
POCZĄTEK PROJEKTOWANEGO ODCINKA
W0=5880390.06,6548186.21
Poduszka berlińska x 2 Proj.
D-6 Proj.
D-1 Proj.
A-11a Proj.
T-1 Proj.
20m
T-6a4 Proj.
A-7 Proj.
P-10 Proj.
P-14 Proj.
P-25 Proj.
B-36
0+000
623
505
505/1
505/2
581/3
581/4
581/5
581/10
581/11
625/10
625/4
621/33
621/30
621/29
621/28
923
m2 338
m2 347
m1 428
m2 346
m3
m2 453
m2 440
m2 325
m2
i1 336
i1 426
439
27
29
31
25
21
16
14
12
ch.
ch.kb.
ch.bt.
j.mb.
kb.
dr
B
R RIVa

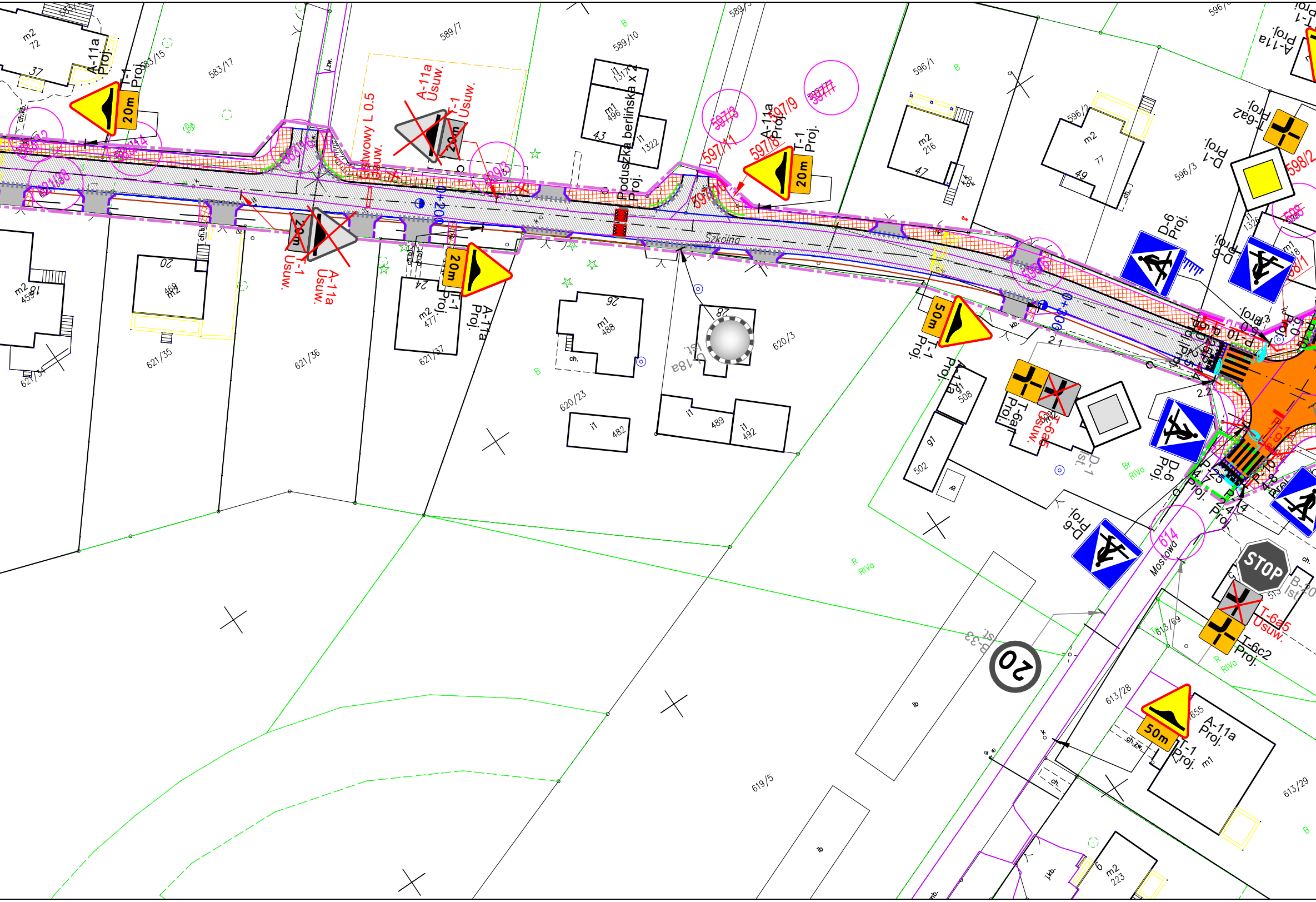
Szkolna
Mostowa
A-11a Proj.
T-1 Proj.
20m
50m
A-11a Usuw.
T-1 Usuw.
Poduszka berlińska x 2 Proj.
D-6 Proj.
D-1 Proj.
T-6a2 Proj.
T-6a5 Usuw.
T-6c2 Proj.
D-1 Ist.
B-20 Ist.
B-33 Ist.
STOP
20
Słupek odblaskowy L 0.5 Usuw.
0+200
0+300
P-10
P-25
P-14
597/11
597/6
597/9
597/8
598/2
614
589/7
589/10
583/17
583/15
596/1
596/2
596/3
621/36
621/35
621/34
621/37
620/23
620/3
619/5
613/69
613/28
613/29
m2 216
m2 77
m1 496
i1 1317
i1 1322
m1 488
i1 482
489
i1 492
m2 469
m2 477
m2 459
508
g1 502
m2 72
m2 223
m1
R RIVa
Br RIVa
B

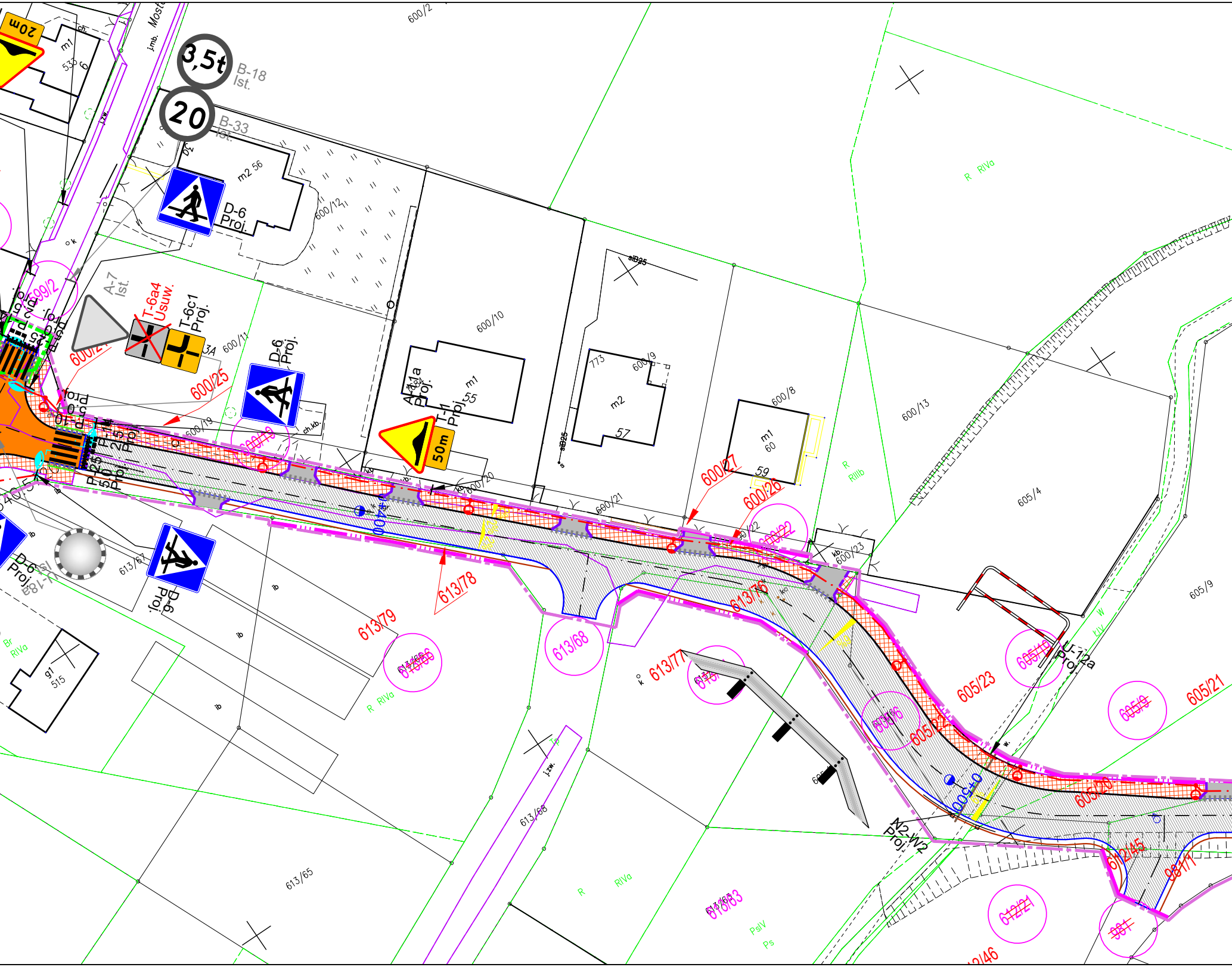
20m
m1
53
6
j.mb.
Most
3,5t
B-18
Ist.
20
B-33
Ist.
600/2
j.zw.
m2 56
D-6
Proj.
600/12
R RIVa
A-7
Ist.
T-6a4
Usuw.
T-6c1
Proj.
3A
600/11
D-6
Proj.
600/10
599/2
600/24
600/25
600/19
600/18
ch.kb.
A-1a
Proj.
T-1
Proj.
50m
m1
55
773
600/9
m2
57
siB25
m1
60
59
600/8
600/13
R
RIIIb
605/4
600/20
600/21
600/27
600/26
600/22
600/23
kb.
P-25
Proj.
0+400
613/78
613/79
613/67
D-6
Proj.
613/66
613/68
613/76
613/77
g1
515
Br
RIVa
R RIVa
605/9
605/19
605/23
605/21
605/26
605/22
605/20
U-12a
Proj.
W
KIV
0+500
N2-W2
Proj.
613/65
613/68
j.zw.
R
RIVa
613/83
PsV
Ps
612/45
981/1
612/21
981
612/46

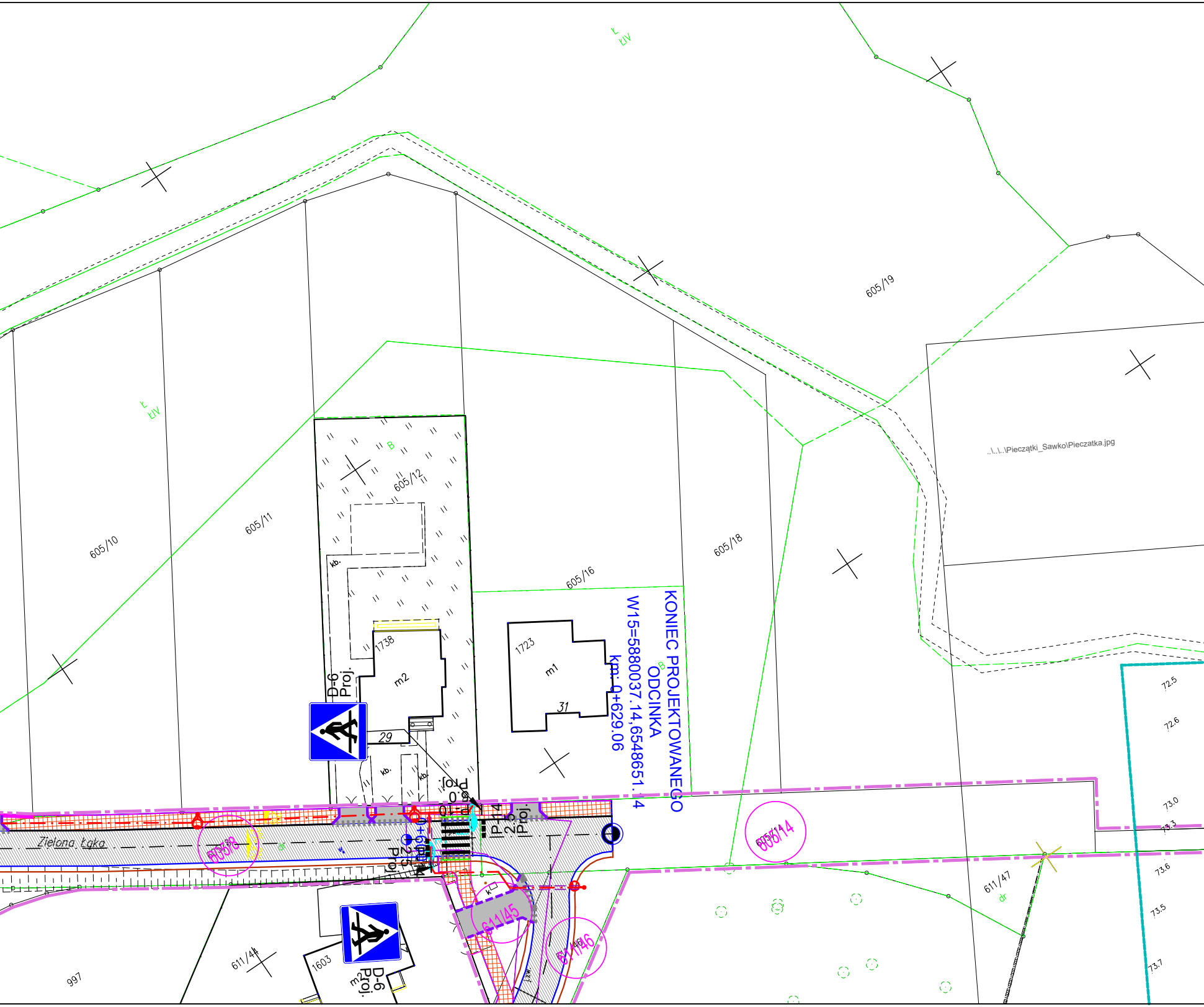
ŁIV
605/19
605/10
605/11
605/12
605/16
605/18
ŁIV
B
kb.
1738
m2
29
1723
m1
31
D-6
Proj.
KONIEC PROJEKTOWANEGO
ODCINKA
W15=5880037.14,6548651.14
km: 0+629.06
..\..\..\Pieczątki_Sawko\Pieczatka.jpg
D-6
Proj.
P-10
P-14
P-25
Proj.
P-25
Proj.
Zielona Łąka
605/8
605/14
611/45
611/46
611/47
611/44
997
1603
m2
D-6
Proj.
72.5
72.6
73.0
73.3
73.6
73.5
73.7
dr

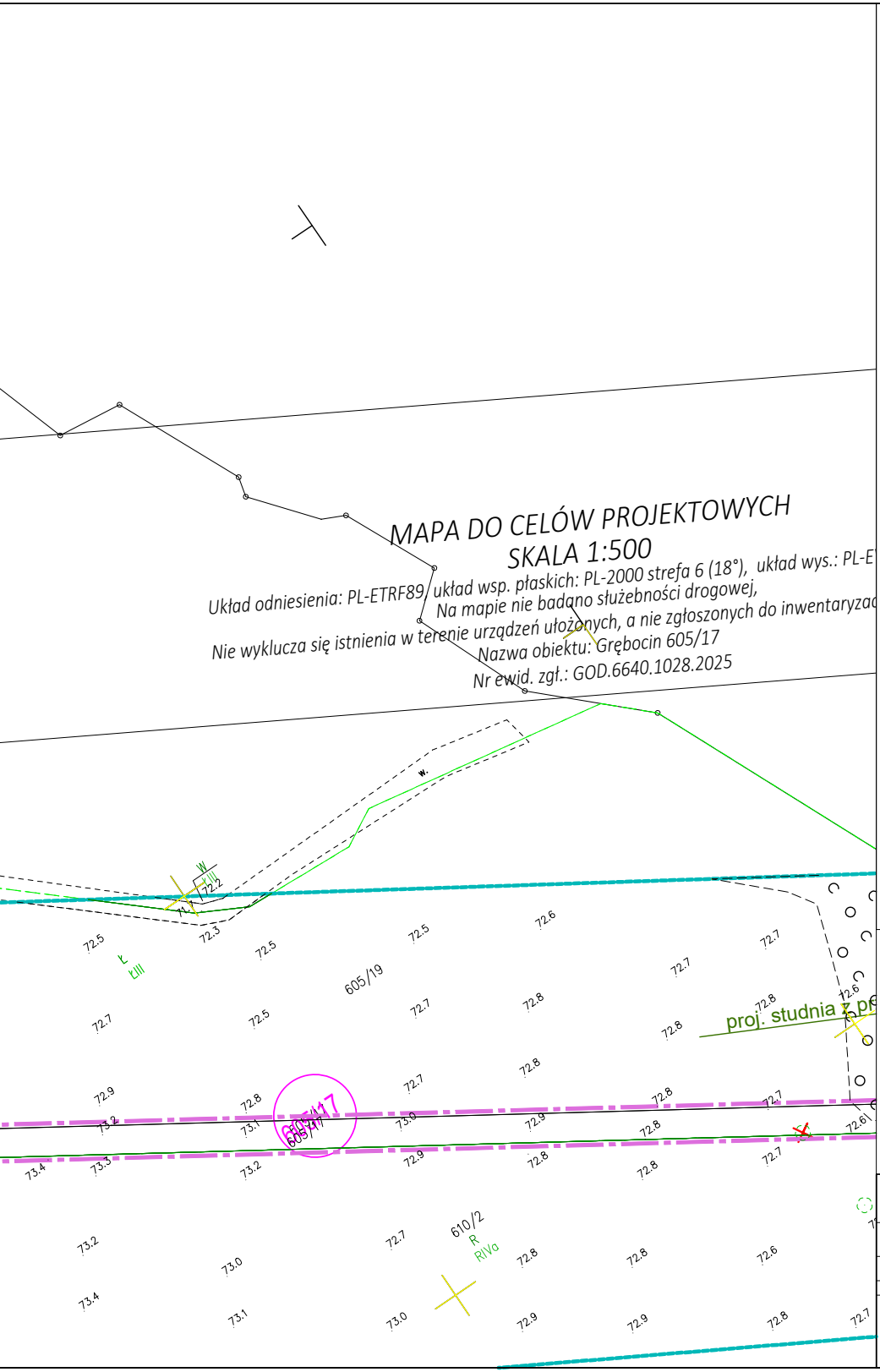

MAPA DO CELÓW PROJEKTOWYCH
SKALA 1:500
Układ odniesienia: PL-ETRF89, układ wsp. płaskich: PL-2000 strefa 6 (18°), układ wys.: PL-E
Na mapie nie badano służebności drogowej,
Nie wyklucza się istnienia w terenie urządzeń ułożonych, a nie zgłoszonych do inwentaryzac
Nazwa obiektu: Grębocin 605/17
Nr ewid. zgł.: GOD.6640.1028.2025

W
72.2
72.1
72.3
72.5
Ł
ŁIII
72.5
72.5
72.6
72.7
72.7
605/19
72.7
72.5
72.7
72.8
72.8
proj. studnia z p
72.8
72.6
72.9
72.8
72.7
72.8
72.8
72.7
73.2
73.1
605/17
73.0
72.9
72.8
72.6
73.4
73.3
73.2
72.9
72.8
72.8
72.7
73.2
73.0
72.7
610/2
R
RIVa
72.8
72.8
72.6
73.4
73.1
73.0
72.9
72.9
72.8
72.7

LEGENDA

D-6a Ist.	Znaki istniejące
D-6a Proj.	Znaki projektowane
D-6a Usuw.	Znaki usuwane
D-6a Przest.	Znaki przestawiane
D-6 Tym.	Znaki czasowe
🟨	Płytka ostrzegawcza żółta

Projekt:	**Rozbudowa ul. Szkolnej na odcinku od ul. Poprzecznej do ul. Zielona Łąka w Grębocinie”**			
Tytuł opracowania:	Projekt Stałej Organizacji Ruchu			
Data opracowania:		Rys. nr: 2_1_SOR	Skala: 1:500	
Branża	Zespół projektowy	Imię i nazwisko	nr uprawnień	podpis
drogowa	Opracował	———	———	
	Projektował	M. LECHICKI	WAM/0216/PBD/21	
	Sprawdził	———	———	